

original
MAYO 2015

ORDENANZA PARA EL CAMBIO DE DIRECCIÓN Y SENTIDO DE LAS CALLES, AVENIDAS LONGITUDINALES Y TRANSVERSALES DEL ÁREA URBANO DEL CANTÓN PORTOVELO.

EL CONCEJO MUNICIPAL DEL GOBIERNO AUTONOMO DESCENTRALIZADO MUNICIPALDE PORTOVELO.

CONSIDERANDO:

Que, la Constitución de la República del Ecuador, (en adelante Constitución); en sus Arts. 1 y 227, manifiesta que el Ecuador es un Estado de derechos y justicia social, democrática, soberana, independiente, se organiza en forma de república y se gobierna de manera descentralizada. La administración pública constituye un servicio a la colectividad que se rige por los principios de eficacia, eficiencia, calidad, jerarquía, desconcentración, descentralización, coordinación, participación, planificación, transparencia y evaluación;

Que, el artículo 23 de la Constitución; las personas tienen derecho a acceder y participar del espacio público como ámbito de deliberación, intercambio cultural, cohesión social y promoción de la igualdad en la diversidad. El derecho a difundir en el espacio público las propias expresiones culturales se ejercerá sin más limitaciones que las que establezca la ley, con sujeción a los principios constitucionales;

Que, el artículo 31 de la Constitución; las personas tienen derecho al disfrute pleno de la ciudad y de sus espacios públicos, bajo los principios de sustentabilidad, justicia social, respeto a las diferentes culturas urbanas y equilibrio entre lo urbano y lo rural. El ejercicio del derecho a la ciudad se basa en la gestión democrática de ésta, en la función social y ambiental de la propiedad y de la ciudad, y en el ejercicio pleno de la ciudadanía;

Que, las instituciones del Estado, sus organismos, dependencias, las servidoras o servidores públicos y las personas que actúen en virtud de una potestad estatal ejercerán solamente las competencias y facultades que les sean atribuidas en la Constitución y la Ley. Tendrán el deber de coordinar acciones para el cumplimiento de sus fines y hacer efectivo el goce y ejercicio de los derechos reconocidos en la Constitución, según lo prescribe el Art. 226 de la Constitución;

Que, el artículo 238 de la Constitución; los gobiernos autónomos descentralizados gozarán de autonomía política, administrativa y financiera, y se regirán por los principios de solidaridad, subsidiariedad, equidad interterritorial, integración y participación ciudadana. En ningún caso el ejercicio de la autonomía permitirá la secesión del territorio nacional. Constituyen gobiernos autónomos descentralizados las juntas parroquiales rurales, los concejos municipales, los concejos metropolitanos, los concejos provinciales y los concejos regionales;

Que el artículo 240 de la Constitución establece las facultades legislativas a los gobiernos autónomos descentralizados en el ámbito de sus competencias y jurisdicción territoriales;

Que los numerales 1, 3, 6 del artículo 264 de la Constitución, se establecen las competencias exclusivas de los gobiernos municipales y se señala que en el ámbito de sus competencias y territorio, y en uso de sus facultades, expedirán ordenanzas cantonales.

CODIGO ORGÁNICO DE ORGANIZACIÓN TERRITORIAL, AUTONOMÍA Y DESCENTRALIZACIÓN:

Que, el artículo 5 del COOTAD, establece la autonomía política, administrativa y financiera;

Que, el artículo 7 del COOTAD.- Facultad normativa.- Para el pleno ejercicio de sus competencias y de las facultades que de manera concurrente podrán asumir, se reconoce a los consejos regionales y provinciales, concejos metropolitanos y municipales, la capacidad para dictar normas de carácter general, a través de ordenanzas, acuerdos y resoluciones, aplicables dentro de su circunscripción territorial. El ejercicio de esta facultad se circunscribirá al ámbito territorial y a las competencias de cada nivel de gobierno, y observará lo previsto en la Constitución y la Ley.

Que, el artículo 54 del COOTAD.- Funciones.- Son funciones del gobierno autónomo descentralizado municipal las siguientes: g) Regular, controlar y promover el desarrollo de la actividad turística cantonal, en coordinación con los demás gobiernos autónomos descentralizados, promoviendo especialmente la creación y funcionamiento de organizaciones asociativas y empresas comunitarias de turismo.

Que, el artículo 322 del COOTAD; establece el mecanismo para la toma de decisiones legislativas relacionadas con las ordenanzas;

En uso de sus facultades y atribuciones constitucionales y legales y, en ejercicio de las atribuciones que le confiere los Arts. 7, 53, y 57 del Código Orgánico de Organización Territorial, Autonomía y Descentralización vigente, (COOTAD), expide la:

ORDENANZA PARA EL CAMBIO DE DIRECCIÓN Y SENTIDO DE LAS CALLES, AVENIDAS LONGITUDINALES Y TRANSVERSALES DEL ÁREA URBANO DEL CANTÓN PORTOVELO.-

CAPÍTULO I

NORMAS PARA EL CAMBIO DE DIRECCIÓN DE LAS CALLES, AVENIDAS DEL CANTÓN PORTOVELO.

Primera Sección.

AMBITO, REVISION Y COMPETENCIA.

Art. 1.- AMBITO.- Las disposiciones de esta ordenanza se aplicarán dentro de los límites del cantón Portovelo de acuerdo a la zonificación respectiva y Ordenanza de Aprobación del Plan de Desarrollo y Ordenamiento Territorial.

Art. 2.- BASES TÉCNICAS.- Para la interpretación de esta Ordenanza se tomará en cuenta el contenido de los documentos y planos que se enuncian a continuación:

1. Planos de los ejes viales.
2. Anexo técnico.

Art. 3.- COMPETENCIA.- Es facultad exclusiva del Gobierno Autónomo Descentralizado Municipal de Portovelo, a través de la Dirección de Planificación y Desarrollo Territorial, aplicar y hacer cumplir la presente Ordenanza que lo ejecutará.

Segunda Sección.

Evaluación.

Art. 4.- INFORMES.- De la información recopilada por las direcciones técnicas del GADM de Portovelo, en coordinación con la Policía Nacional, se establece la necesidad primordial del cambio de circulación vehicular del Cantón Portovelo.

Por ende el cambio de sentido de las calles, avenidas principales y secundarias del cantón Portovelo más la información recopila y expuesta:

a.- Del informe técnico realizado por las Direcciones técnicas de Obras Públicas, Dirección de Planificación y Desarrollo Territorial, y Comisaria Municipal del GADMP, identificó que los problemas de congestamiento vehicular se deben a la que mayoría de la calles de la ciudad son de doble sentido de circulación, en mismo que no permite un tráfico fluido y ordenado.

b.- Del incremento del parque automotor, más el desarrollo del territorio cantonal es necesario tomar decisiones inmediatas para mejorar el estado de vida y hacer valer el "Derecho al Buen Vivir"; dada a la dinámica propia, su crecimiento demográfico, la alta urbanización entre otros aspectos, con el afán de brindar un servicio acorde con sus necesidades y tener una ciudad ordenada.

Art. 5.- CONCLUSIÓN.- En mérito de lo expuesto: se Resuelve, modificar el sentido de las siguientes calles:

CALLE: ANTONIO JOSÉ DE SUCRE.

DESDE: INTERSECCIÓN CON LA CALLE DR. WELMER QUEZADA NEIRA.

HASTA: CALLE 24 DE JUNIO SERA UNIDIRECCIONAL EN EL SENTIDO OESTE-ESTE.

CALLE: DR. WELMER QUEZADA NEIRA

DESDE: CALLE DR. GONZALO DÍAZ

HASTA: LA INTERSECCIÓN CON LA CALLE ANTONIO JOSÉ DE SUCRE UNIDIRECCIONAL EN EL SENTIDO ESTE- OESTE.

CALLE AVDA. DEL EJÉRCITO

DESDE: INTERSECCIÓN DE LA CALLE CIUDAD DE MACHALA

HASTA: LA CALLE DR. GONZALO DÍAZ UNIDIRECCIONAL EN EL SENTIDO ESTE-OESTE.

CALLE: SIMON BOLIVAR.

DESDE: LA INTERSECCIÓN DE LA CALLE 24 DE JUNIO

HASTA: EL PUENTE UNIDAD PORTOVELENSE UNIDIRECCIONAL EN EL SENTIDO

OESTE-ESTE.

CALLE: GONZALO DÍAZ:

DESDE: LA INTERSECCIÓN DE LA ANTONIO JOSÉ DE SUCRE

HASTA: LA CALLE FAUSTO REDROVÁN UNIDIRECCIONAL EN EL SENTIDO SUR-NORTE

CALLE DR. JOSÉ TINAJERO CABALLERO

UNIDIRECCIONAL EN EL SENTIDO NORTE-SUR, Y EL TRAMO DESDE LA INTERSECCION DE LA CALLE FAUSTO REDROVÁN.

CALLE: 10 DE AGOSTO.

DESDE: LA PLAZOLETA CENTRAL HASTA LA INTERSECCIÓN DE LA CALLE ROSA VIVAR
UNIDIRICCIONAL EN EL SENTIDO ESTE-OESTE

CALLE TOMÁS CARRIÓN.

DESDE: LA INTERSECCIÓN DE LA CALLE ARTURO AGUILERA HASTA LA INTERSECCIÓN DE LA CALLE DR. WELMER QUEZADA NEIRA UNIDIRECCIONAL EN EL SENTIDO ESTE-OSTE.

CALLE: ROSA VIVAR.

DESDE: LA INTERSECCIÓN DE LA CALLE ANTONIO JOSÉ DE SUCRE

HASTA: LA INTERSECCIÓN DE LA CALLE DR. WELMER QUEZADA NEIRA EN EL SENTIDO UNIDIRECCIONAL SUR NORTE Y EL TRAMO DE LA CALLE: INTERSECCION DR. WELMER QUEZADA NEIRA HAST LA INTERSECCIÓN EN LA CALLE 10 DE AGOSTO **SERA DOBLE VIA.**

CALLE: MESÍAS CABRERA.

DESDE: LA INTERSECCIÓN DE LA CALLE DR. WELMER QUEZADA NEIRA,

HASTA: LA INTERSECCIÓN DE LA CALLE ANTONIO JOSÉ DE SUCRE UNIDIRECCIONAL EN EL SENTIDO NORTE SUR.

CALLE: ARTURO AGUILERA SALAZAR.

DESDE: LA INTERSECCIÓN CON LA CALLE DR. WELMER QUEZADA NEIRA

HASTA: LA INTERSECCIÓN CON LA CALLE ANTONIO JOSÉ DE SUCRE UNIDIRECCIONAL EN EL SENTIDO NORTER-SUR.

CALLE: AVDA. DEL ARTESANO.

DESDE: LA INTERSECCIÓN DE LA CALLE DR. GONZALO DÍAZ

HASTA: LA INTERSECCIÓN DE LA CALLE DR. JOSÉ TINAJERO (FRENTE AL GADMP)
UNIDIRECCIONAL EN EL SENTIDO OESTE-ESTE.

CALLE: JOSÉ TINAJERO CABALLERO

DESDE: EL GAD MUNICIPAL DE PORTOVELO

HASTA: LA INTERSECCIÓN DE LA CALLE HUMBERTO MILLER UNIDIRECCIONAL EN EL SENTIDO OESTE- ESTE.

CALLE: 24 DE JUNIO

DESDE: LA INTERSECCIÓN DE LA CALLE ANTONIO JOSÉ DE SUCRE.

HASTA: LA INTERSECCIÓN DE LA CALLE AVDA. DEL EJERCITO UNIDIRECCIONAL EN EL SENTIDO EN EL SENTIDO SUR-NORTE Y **DESDE:** LA INTERSECCIÓN DE LA CALLE ANTONIO JOSÉ DE SUCRE **HASTA:** LA INTERSECCIÓN DE LA CALLE SIMÓN BOLIVAR UNIDIRECCIONAL EN EL SENTIDO NORTE-SUR.

CALLE: LUIS ANGEL ROMERO

DESDE: LA INTERSECCIÓN DE LA CALLE AVDA. DEL EJÉRCITO.

HASTA: LA CALLE SIMÓN BOLIVAR UNIDIRECCIONAL EN EL SENTIDO NORTE-SUR.

CALLE: SAN VICENTE.

DESDE: INTERSECCIÓN CON LA CALLE SIMON BOLIVAR

HASTA: LA AVDA. DEL EJÉRCITO UNIDIRECCIONAL EN EL SENTIDO SUR-NORTE
PASAJE SIN NOMBRE.

DESDE: LA INTERSECCIÓN CON LA CALLE CIUDAD DE MACHALA

HASTA: LA INTERSECCIÓN CON LA CALLE SAN VICENTE UNIDIRECCIONAL EN EL SENTIDO ESTE-OSTE.

CALLE: 24 DE MAYO.

DESDE: LA INTERSECCIÓN CON LA CALLE ANTONIO JOSÉ DE SUCRE

HASTA: LA INTERSECCIÓN CON LA CALLE DR. WELMER QUEZADA NEIRA UNIDIRECCIONAL EN EL SENTIDO NORTE-SUR Y **DESDE:** LA INTERSECCIÓN CON LA CALLE DR. WELMER QUEZADA NEIRA **HASTA** SU TERMINACIÓN SERA DOBLE VIA.

CALLE: JOSÉ AGUILERA SOTOMAYOR.

DESDE: LA INTERSECCIÓN CON LA CALLE ROSA VIVAR

HASTA: LA INTERSECCIÓN CON LA CALLE DR. WELMER QUEZADA NEIRA EN EL SENTIDO ESTE-OSTE.

CALLE: VICENTE JARA SAMANIEGO.

DESDE: LA INTERSECCIÓN CON LA CALLE SIN NOMBRE

HASTA: LA INTERSECCIÓN CON LA CALLE AVDA. DEL EJÉRCITO UNIDIRECCIONAL EN EL SENTIDO NORTE-SUR.

CALLE: NANCY VALLECILLA UNIDIRECCIONAL

DESDE: LA CALLE DR. GONZALO DIAZ

HASTA: LA CALLE SIN NOMBRE UNIDIRECCIONAL EN EL SENTIDO OESTE-ESTE.

CALLE: AVDA. DEL MINERO.

DESDE: LA CALLE HUMBERTO MILLER

HASTA: LA CALLE AVDA. DEL EJÉRCITO UNIDIRECCIONAL EN EL SENTIDO OESTE-ESTE

CALLE: RICARDO PAREDES.

DESDE: LA INTERSECCIÓN DE LA CALLE AVDA. DEL EJÉRCITO HASTA LA INTERSECCIÓN DE LA CALLE VICENTE JARA SAMANIEGO UNIDIRECCIONAL EN EL SENTIDO ESTE-OESTE

CALLE: HUMBERTO MILLER UNIDIRECCIONAL.

DESDE: SUR A NORTE

CALLE: PADRE ARMIJOS UNIDIRECCIONAL

DESDE: LA INTERSECCIÓN CON LA AVDA. DEL ARTESANO

HASTA: LA CALLE HUMBERTO MILLER UNIDIRECCIONAL EN EL SENTIDO ESTE-OESTE

CALLE: FAUSTO REDROVAN.

DESDE: LA INTERSECCIÓN DE LA CALLE DR. JOSE TINAJERO CABALLERO HASTA LA INTERSECCIÓN DE LA CALLE TERESA SOTO DE CORTEZ (CANCHA BARRIO BUENOS AIRES) UNIDIRECCIONAL EN EL SENTIDO ESTE-OESTE.

CALLE: LOS NARANJOS.

DESDE: LA INTERSECCIÓN EN LA CALLE AVDA. CURIPAMBA

HASTA: AVDA. 13 DE MAYO UNIDIRECCIONAL EN EL SENTIDO OESTE-ESTE

CALLE: LOS POMARROSOS

UNIDIRECCIONAL EN EL SENTIDO NORTE-SUR.

CALLE: LOS MANGOS

UNIDIRECCIONAL EN EL SENTIDO SUR-NORTE.

CALLE: LOS GUABOS

PEATONAL

CALLE: ASSAD BUCARAM

DESDE: LA INTERSECCIÓN CON LA CALLE ZARUMA HASTA LA INTERSECCIÓN DE LA AVDA. CURIPAMBA UNIDIRECCIONAL EN EL SENTIDO OESTE-ESTE.

CALLE: AVDA. 13 DE MAYO.

DESDE: LA INTERSECCIÓN CON LA CALLE ZARUMA
HASTA: LA CALLE ZARUMA UNIDIRECCIONAL EN EL SENTIDO ESTE-OSTE.

CALLE: PASAJE EL GUABO UNIDIRECCIONAL
EN EL SENTIDO NORTE SUR

PASAJE HUAQUILLAS: UNIDIRECCIONAL EN EL SENTIDO OESTE-ESTE

CALLE GUAYAQUIL: UNIDIRECCIONAL EN EL SENTIDO SUR-NORTE

CALLE: AVDA. LOJA

DESDE: LA INTERSECCIÓN CON LA AVDA. CIMA (PUENTE ROJO)

HASTA: LA INTERSECCIÓN CON LA AVDA. CURIPAMBA UNIDERECCIONAL EN EL SENTIDO NORTE SUR.

CALLE: RIOBAMBA: UNIDRECCIONAL EN EL SENTIDO SUR-NORTE

CALLE: CUENCA UNIDIRECCIONAL EN EL SENTIDO NORTE-SUR

CALLE: ZARUMA UNIDIRECCIONAL EN EL SENTIDO SUR- NORTE

CALLE: 5 DE AGOSTO UNIDIRECCIONAL EN EL SENTIDO OESTE- ESTE

CALLE: PIÑAS UNIDIRECCIONAL EN EL SENTIDO ESTE -OESTE

CALLE: SIN NOMBRE UNIDIRECCIONAL EN EL SENTIDO SUR- NORTE

CALLE: SIN NOMBRE UNIDIRECCIONAL EN EL SENTIDO OESTE-ESTE

(CDLA. EL OBRERO)

CALLE: 3 REYES UNIDIRECCIONAL EN EL SENTIDO ESTE-OESTE

CALLE: ROSARIO MALDONADO UNIDIRECCIONAL EN EL SENTIDO OESTE-ESTE

CALLE: QUEBRADA DEL BANCO UNIDIRECCIONA EN EL SENTIDO ESTE-OESTE

CALLE: CENTENARIO UNIDIRECCIONAL

DESDE: LA INTERSECCIÓN CON LA CALLE PILLASELA HASTA LA INTERSECCIÓN CON LA CALLE BARBASCO EN EL SENTIDO OESTE-ESTE Y

DESDE: LA INTERSECCIÓN DE LA CALLE PILLASELA

HASTA: LA CALLE JORUPE UNIDIRECCIONAL EN EL SENTIDO ESTE-OSTE

CALLE: JORUPE UNIDIRECCIONAL DESDE LA INTERSECCIÓN CON LA CALLE CENTENARIO

HASTA: LA INTERSECCIÓN CON LA CALLE 13 DE MAYO UNIDIRECCIONAL EN EL SENTIDO SUR NORTE-SUR.

CALLE: GUASIMO UNIDIRECCIONAL EN EL SENTIDO SUR-NORTE

CALLE: VISCAYA UNIDIRECCIONAL EN EL SENTIDO NORTE-SUR

CALLE: CANTABRIA UNIDIRECCIONAL EN EL SENTIDO SUR-NORTE

CALLE: BARBASCO UNIDIRECCIONAL EN EL SENTIDO NORTE-SUR

Las rutas modificadas, conservará las características técnicas de operación y condiciones del Gobierno Autónomo Descentralizado Municipal de Portovelo.

DISPOSICIONES GENERALES:


La Dirección de Planificación y Desarrollo Territorial a través de la Unidad de Tránsito del GADMP, será la responsable de la socialización y publicidad de la presente ordenanza ante la ciudadanía, Portovelense y su inmediata ejecución en un periodo máximo de 45 días, contados a la aprobación de la misma.


Déjese sin efecto toda disposición u ordenanza que afecte la presente.

La presente ordenanza entra en vigencia, a partir de su aprobación por el Concejo Municipal de Portovelo, sin perjuicio de su publicación en el Registro Oficial.

VIGENCIA: La presente ordenanza entrará en vigencia a partir de su sanción por parte del señor Alcalde/sa y será publicada en la página web del Gobierno Autónomo Descentralizado Municipal de Portovelo.

Es dado y firmado en la Sala de Sesiones del Gobierno Autónomo Descentralizado Municipal del cantón Portovelo, a los 15 días del mes de mayo del 2015.



Sra. Rosita Paulina López Sigüenza
ALCALDESA DEL GAD
MUNICIPAL PORTOVELO


Abg. Narciza Pineda Labanda
SECRETARIA DEL CONCEJO
GAD MUNICIPAL PORTOVELO

SECRETARÍA DEL GOBIERNO AUTÓNOMO DESCENTRALIZADO MUNICIPAL DE PORTOVELO:


Abg. Narciza Pineda Labanda, Secretaria General del Concejo Municipal de Portovelo, **CERTIFICO:** Que la presente **ORDENANZA PARA EL CAMBIO DE DIRECCIÓN Y SENTIDO DE LAS CALLES, AVENIDAS LONGITUDINALES Y TRANSVERSALES DEL ÁREA URBANO DEL CANTÓN PORTOVELO.-** fue analizada, discutida y aprobada por el Concejo Cantonal del Gobierno Autónomo Descentralizado de Portovelo en dos sesiones ordinarias realizadas los días 08 y 15 de mayo del 2015, en primero y segundo debate respectivamente.

Portovelo, 15 de mayo de 2015.


Abg. Narciza Pineda Labanda
SECRETARIA DEL CONCEJO DEL
GAD MUNICIPAL PORTOVELO

ALCALDÍA DEL GOBIERNO AUTÓNOMO DESCENTRALIZADO MUNICIPAL DE PORTOVELO: De conformidad con lo prescrito en los artículos 322 y 324 del Código Orgánico de Organización Territorial Autonomía y Descentralización COOTAD, habiéndose observado el trámite legal de acuerdo con la Constitución y Leyes de la República del Ecuador.- **SANCIONÓ y ORDENÓ** la promulgación y publicación de la presente **ORDENANZA PARA EL CAMBIO DE DIRECCIÓN Y SENTIDO DE LAS CALLES, AVENIDAS LONGITUDINALES Y TRANSVERSALES DEL ÁREA URBANO DEL CANTÓN PORTOVELO**, a los 15 días del mes de mayo del 2015.


Portovelo, 15 de mayo del 2015.


Sra. Rosita Paulina López Sigüenza
**ALCALDESA DEL GAD
MUNICIPAL PORTOVELO**




SECRETARÍA DEL GOBIERNO AUTÓNOMO DESCENTRALIZADO MUNICIPAL DE PORTOVELO: Proveyó y firmó la providencia con la que sanciona la **ORDENANZA PARA EL CAMBIO DE DIRECCIÓN Y SENTIDO DE LAS CALLES, AVENIDAS LONGITUDINALES Y TRANSVERSALES DEL ÁREA URBANO DEL CANTÓN PORTOVELO**, la señora Rosita Paulina López Sigüenza, Alcaldesa del Gobierno Autónomo Descentralizado Municipal de Portovelo, a los 15 días del mes de mayo del 2015. **LO CERTIFICO.**

Portovelo, 15 de mayo del 2015.


Abg. Narciza Pineda Labanda
**SECRETARIA DEL CONCEJO DEL
GAD MUNICIPAL PORTOVELO**



CERTIFICO: Que la presente es fiel copia de su original que reposa en los archivos de Secretaría General del Gobierno Autónomo Descentralizado Municipal a mi cargo.


Abg. Narciza Pineda Labanda
SECRETARIA DEL CONCEJO

